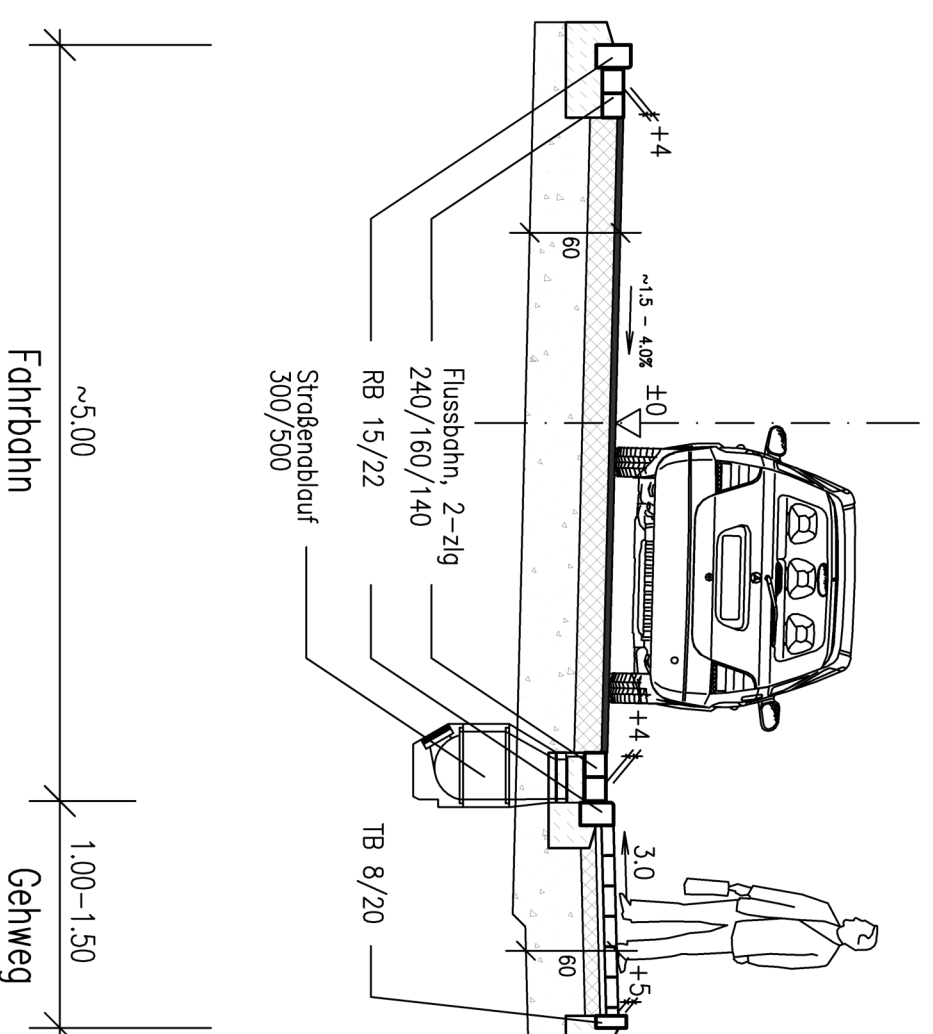


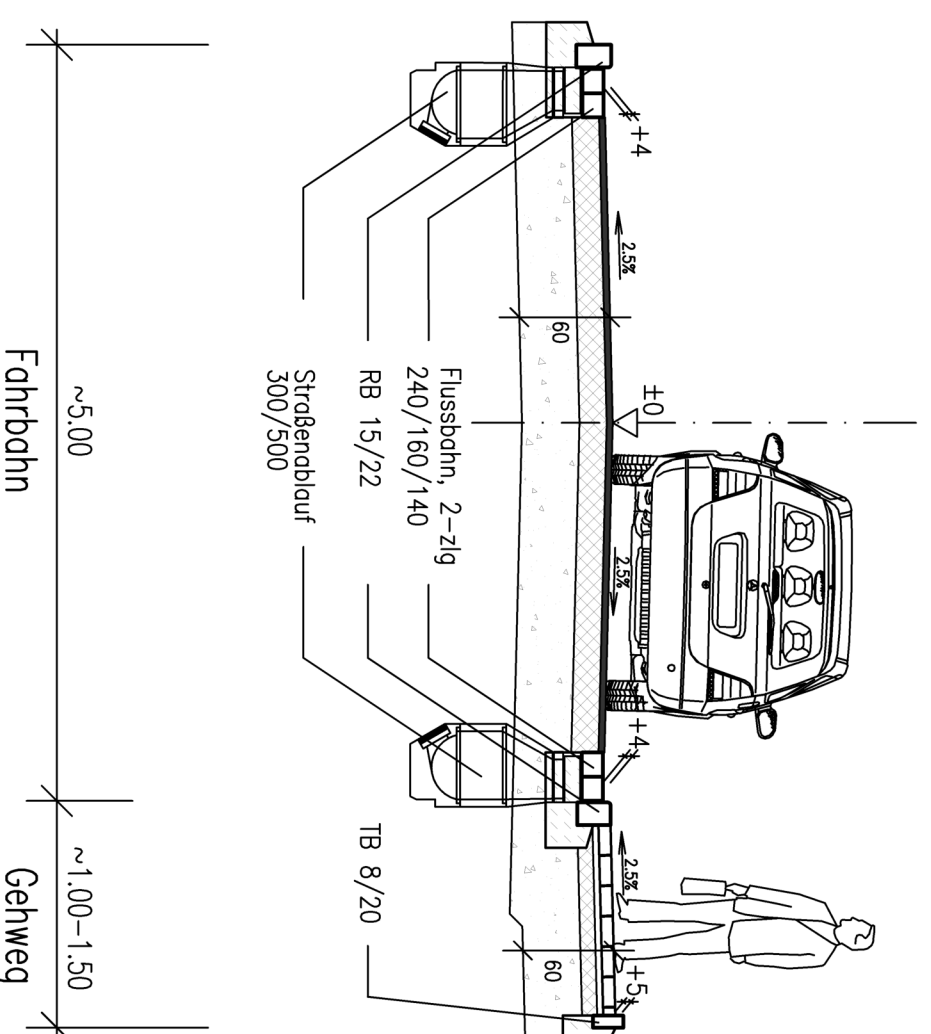
Regelquerschnitt A-A M.1:50

Fahrbahn und Gehweg

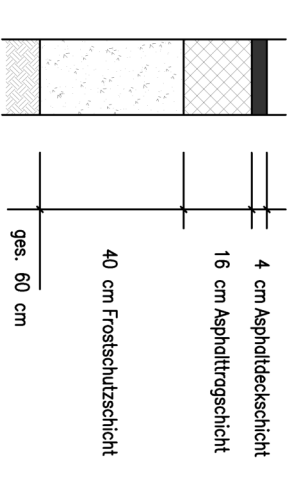


Regelquerschnitt B-B M.1:50

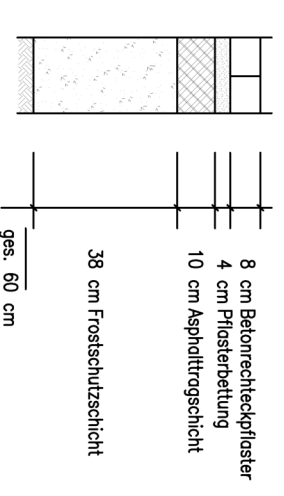
Fahrbahn und Gehweg



Deckenaufbau Fahrbahn M.1:20



Deckenaufbau Gehweg M.1:20



Alle Koordinaten werden bezogen auf das Universale Transversale Mercator-Koordinatensystem (UTM - ETRS 89) Zone 32 angegeben

Nr.	Änderung	Datum	Name

STADT ISERLOHN
DER BÜRGERMEISTER

Bereich 66 - Tiefbau
Abt. Straßen und Brücken
Rathaus II - Werner-Jacobi-Platz 12

Projekt :
Straßenausbau der Straße "Am Sportplatz"
zwischen "Leckinger Straße" und "Refflinger Straße"
Regelquerschnitte

Darstellung : Lageplan

Name	Datum	Masstab:	Plan Nr.:	Hellermann	18.07.2022
Zeichner	06.07.2022	1:20/50			
Sachbearbeiter	06.07.2022				
Stadt			RQ 01		

Blattgröße 841 x 594

Blatt Nr.:

I.A. Isenrohn, den